

Envoyé en préfecture le 06/08/2020

Reçu en préfecture le 06/08/2020

Affiché le

SLOW

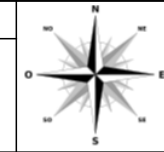
ID : 064-216404228-20200729-DEL_29_07_20_38-DE



0 3 6 9 m



Oloron
Sainte-Marie



Edité le 12/02/2018 - Echelle : 1/200

• Cadastre (2017)

Parcelles cadastrales



Communes



• Documents d'urbanisme - Autres informations

Prescriptions - surface



Espace boisé classé
à conserver ou à créer



Emplacement
réservé



Élément à protéger



Règles
d'implantation des
constructions



Secteur comportant
des orientations
d'aménagement

Prescriptions - linéaire




Emplacement
réservé



Élément à protéger



Limitations
particulières
d'implantation des
constructions

 Règles


Envoyé en préfecture le 06/08/2020

Reçu en préfecture le 06/08/2020

Affiché le

SLOW


ID : 064-216404228-20200729-DEL_29_07_20_38-DE

 d'implantation des constructions

Prescriptions - ponctuel


 Elément protéger


Informations - surface

 Droit de Prémption Urbain

 Exploitations agricoles

Schéma d'intention de voirie

 Voie de circulation

 Voie piétonne et/ou cycliste